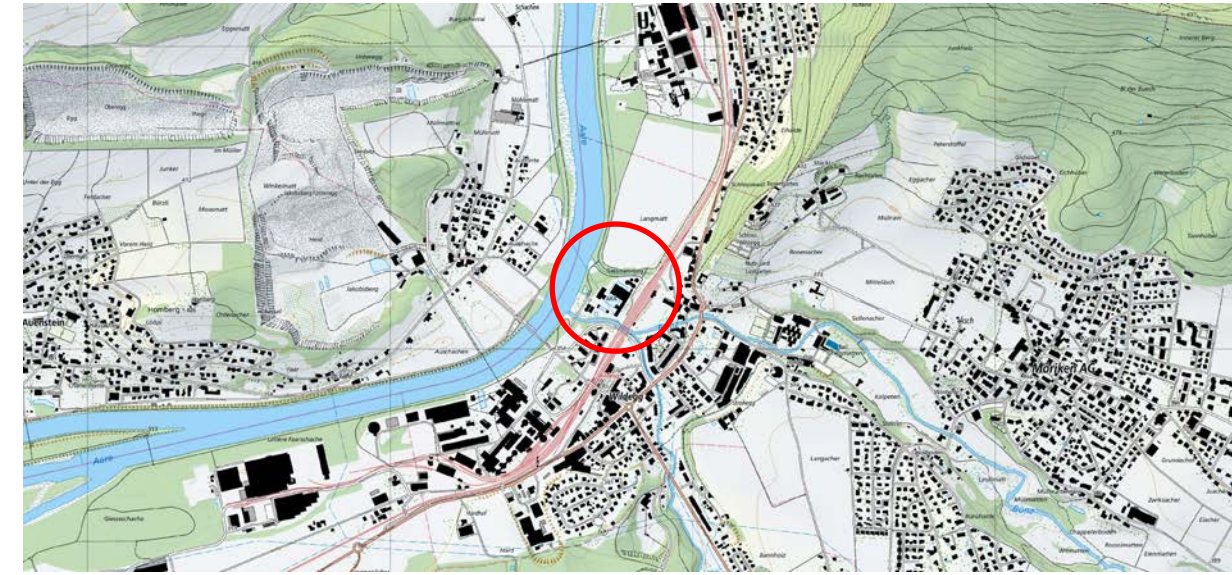


Teiländerung Bauzonen- / Kulturlandplan «ARA Seetal»

gemäss § 15 BauG

Exemplar für die Beschlussfassung



Quelle: Bundesamt für Landestopografie swisstopo

Mitwirkung vom: 16. Januar 2023 bis: 14. Februar 2023
 Vorprüfungsbericht vom: 14. November 2023
 Öffentliche Auflage vom: 24. November 2023 bis: 27. Dezember 2023

Beschlossen von der Gemeindeversammlung am:

Der Gemeindevorstand: Der Gemeindevorstand

Kantonale Genehmigung vom:

Proj. Nr. 14-18-113-00
 Datum 12.12.2022
 Rev. Datum 11.09.2023
 Gez. / Gepr. red / bgl
 Format 840 x 297 mm

Massstab 1:2'000

F:\daten\M4\18-113-00\11_PLAENE\GIS\BEADAT_QGIS\Nutzungsplanung_Entwurf_extern\AG_Nutzungsplanung_Entwurf.qgz

Legende

Orientierungsinhalt

Bauzonen

- Zentrumszone Wildegg
- Zone Alt-Wildegg
- Wohn- und Arbeitszone 3
- Arbeitszone II
- Zone für öffentliche Bauten und Anlagen mit Empfindlichkeitsstufe II / III
- Landwirtschaftszone

Übrige Festsetzungen

- Gestaltungsplanpflicht

Überlagerte Schutzzonen

- Aareau Wildegg
- Naturschutzzone Wald: Naturwaldgemässe Bestockung

Kommunale Schutzobjekte

- Gebäude mit Substanzschutz

Schutzobjekte gemäss Landschaftsinventar

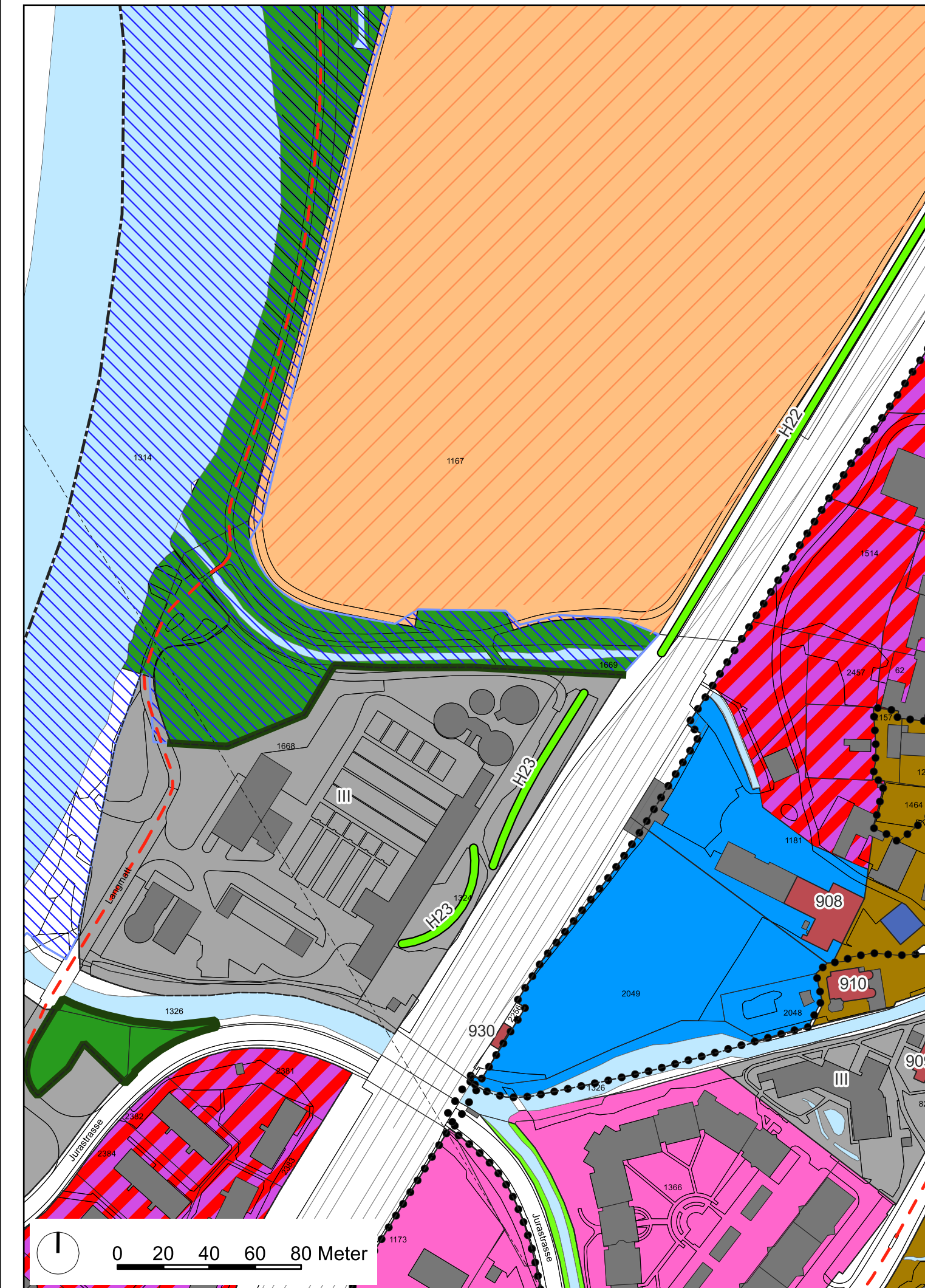
- Hecke

weitere Inhalte

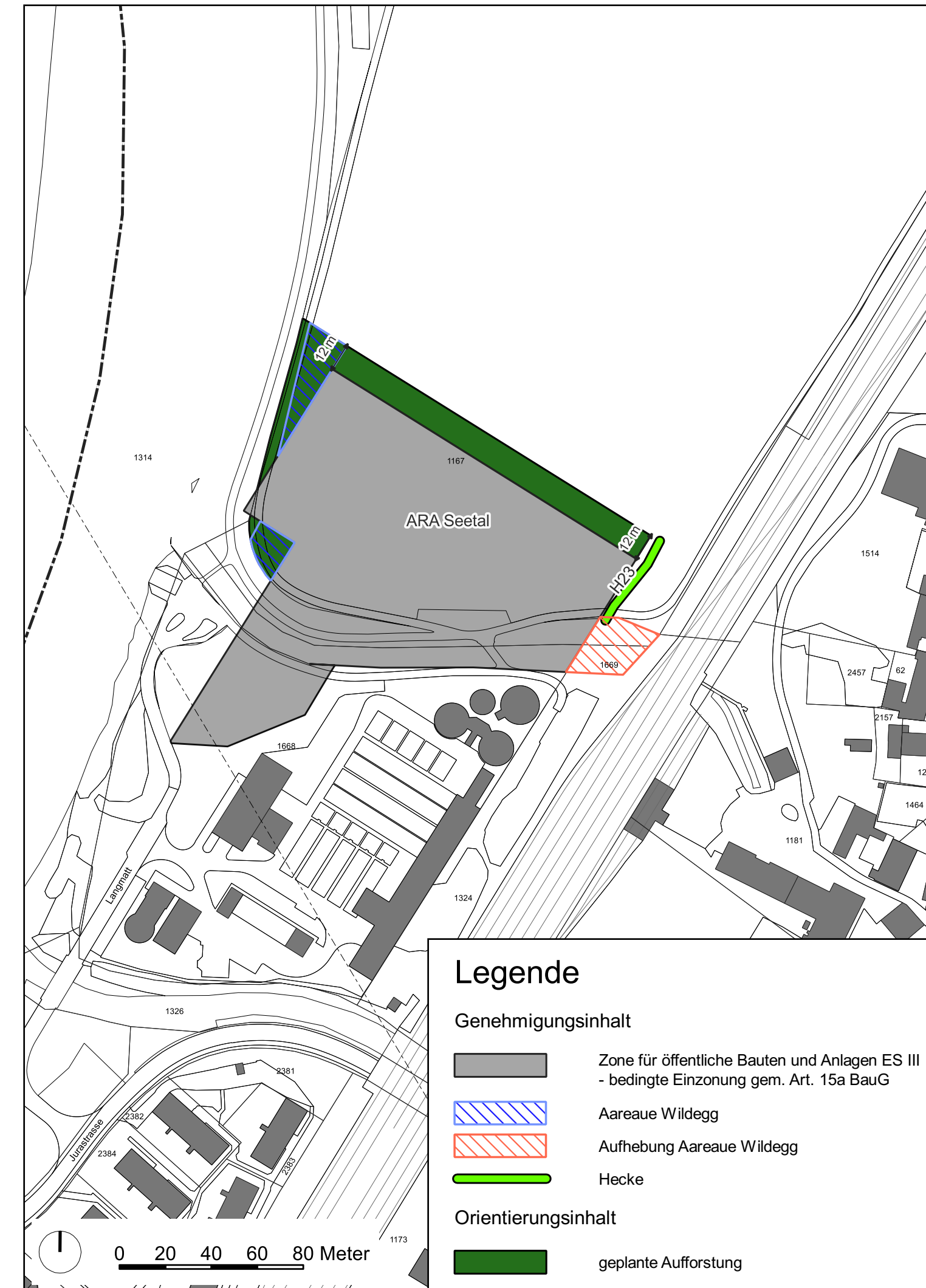
- Wald
- geplante Aufforstung
- Waldgrenze gemäss § 6 AWaG
- Fruchtfolgeflächen
- Fliessgewässer
- Gewässer
- Kantonales Denkmalschutzobjekt
- Gemeindegrenze
- Bauzonengrenze
- Hochspannungsfreileitung
- Wanderweg

AV-Datenstand: 25.01.2024

rechtskräftiger Bauzonen- und Kulturlandplan



Teiländerung Bauzonen- und Kulturlandplan



Legende

Genehmigungsinhalt

- Zone für öffentliche Bauten und Anlagen ES III - bedingte Einzonung gem. Art. 15a BauG
 - Aareau Wildegg
 - Aufhebung Aareau Wildegg
 - Hecke
- ### Orientierungsinhalt
- geplante Aufforstung